



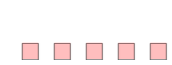






-  AMBITI DEI NUCLEI DI ANTICA FORMAZIONE DI ELEVATO INTERESSE STORICO CULTURALE
-  BENE OGGETTO DI VINCOLO
-  BENI, MONUMENTI E AMBITI DI PREGIO STORICO ARCHITETTONICO
-  TUTELA DELLA CORTINA EDILIZIA SU UN LATO
-  TUTELA DELLA CORTINA EDILIZIA SU ENTRAMBI I LATI

MODALITA' DI INTERVENTO AMMESSE

-  RESTAURO CONSERVATIVO
-  RISANAMENTO CONSERVATIVO
-  RISTRUTTURAZIONE
-  DEMOLIZIONE

Comune di Paderno Ponchielli

terre dei navigli

Annicco, Azzanello, Cappella Cantone, Casalbuttano ed Uniti, Casalmorano, Castelvisconti, Cumignano sul Naviglio, Genivolta, Paderno Ponchielli, Soresina, Trigolo

Piano delle Regole Integrato

Carta delle modalità di intervento sui Nuclei di Antica Formazione

Adozione con delibera di C C nr del

Pubblicazione

Approvazione con delibera di CC nr del

Pubblicazione sul BURL

il Sindaco

l'Assessore

il Segretario Comunale

.....

.....

.....



Politecnico di Milano
Dipartimento di Architettura e Pianificazione

il Progettista



TerrAria srl
Area politiche urbanistiche e territoriali

LE VOCI DI LEGENDA RIFERITE AD ELEMENTI CHE NON TROVANO LOCALIZZAZIONE SUL TERRITORIO COMUNALE SONO COMUNQUE RIPORTATE POICHE' RIGUARDANO ELEMENTI PRESENTI NELLE TERRE DEI NAVIGLI

ACQUALUNGA BADONA

